




POZIOM PORÓWNAWCZY 220.00 m n.p.m.	
PROJ. RZĘDNA TERENU	
RZĘDNA TERENU ISTN.	
RZĘDNA DNA KANAŁU	
ZAGŁĘBIENIE DNA KANAŁU	
SPADKI, DŁUGOŚCI	2.1% 15.0m
ŚREDNICA, MATERIAŁ	Ø 0.2 PP
ODLEGŁOŚCI	0.0 15.0
HEKTOMETRY	



UWAGA:

Zagłębienie kanału w przypadku braku podanej rzędnej przyjęto:

- kable (telekomunikacyjne, energetyczne, oświetleniowe) - 0,8m
- wodociągi (oś) - 1,8m
- kanalizacja sanitarna (dno) - 1,0m
- gaz (oś) - 1,1m

Projektant:  Thersprojekt Warszawa Sp. z o.o.		Inwestor:  Gmina Sobków	
Nazwa obiektu		BUDOWA DWUJEZDNIOWEJ DROGI EKSPRESOWEJ S-7 na odcinku: Chęciny - Jędrzejów	
Adres obiektu		województwo świętokrzyskie powiat kielecki: miasto Chęciny, gmina Chęciny, powiat jędrzejowski: gmina Sobków, gmina Jędrzejów	
Stadium		PROJEKT WYKONAWCZY	
Branża		SANITARNA	
Tom		15/3	
Tytuł rysunku		Profil podłużny kanalizacji deszczowej - kanał KD-52 cd. przykanaliki	
Stanowisko		Imię i nazwisko	
Projektant		mgr inż. Robert Molak	
Projektant		mgr inż. Mariusz Borzym	
Asystent proj.		mgr inż. Grzegorz Ziemia	
Sprawdzający		mgr inż. Piotr Modrakowski	
Specjalność		sanitarna	
Nr uprawnień		MAZ/0240/POOS/11	
Podpis		MAZ/0056/POOS/12	
Skala:		1: 100 / 1:500	
Data:		10.2013r.	
Nr rys.:		4/9	